

Viktiga adresser vid nätverkskonferensen 2017 i München

Hotellet

ibis München City Arnulfpark, Arnulfstraße 55, D-80636 München

Koordinater: 48.145607, 11.539309

Fredagens mingel

Augustiner-Keller, Arnulfstraße 52, D-80335 München

Koordinater: 48.143640, 11.552017

Konferenslokalen

Obermenzinger Gymnasium, Freseniusstraße 47, 81247 München

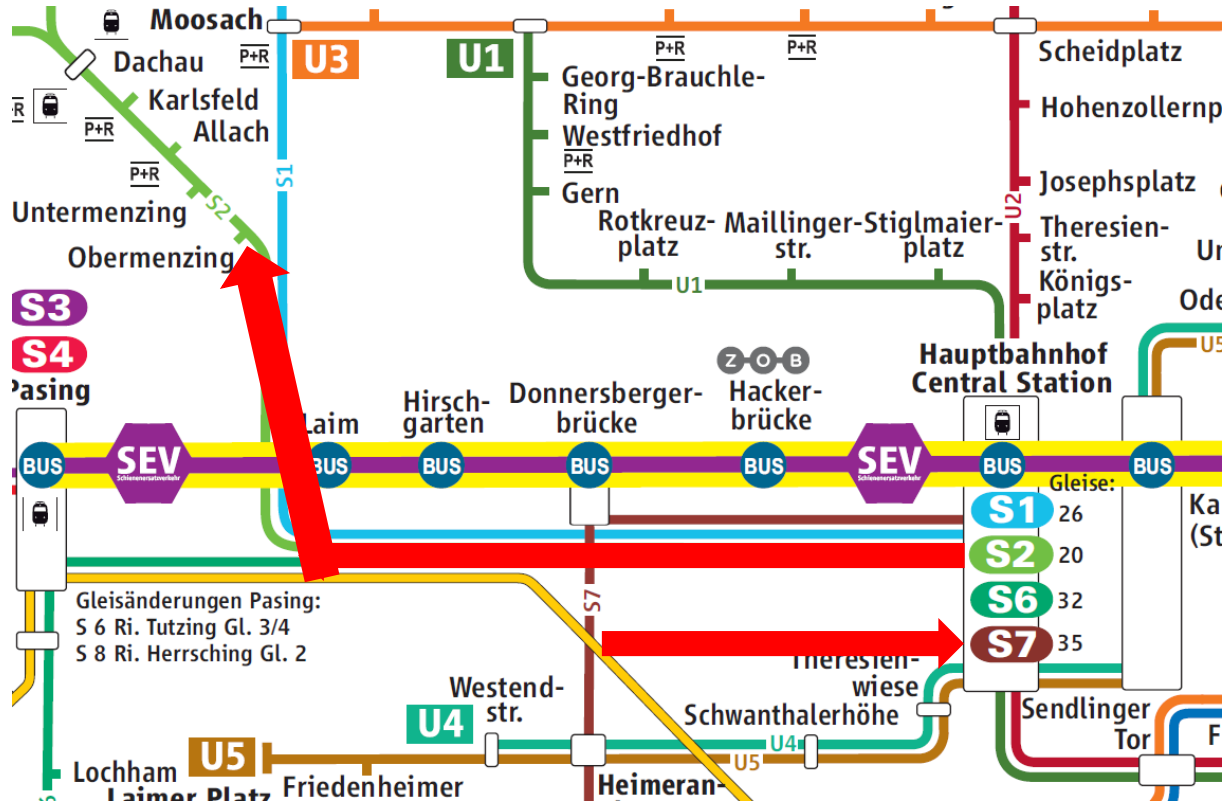
Koordinater: 48.169167, 11.477030

Lördagens Middag

Wirtshaus am Bavariapark, Theresienhöhe 15, 80339 München

Koordinater: 48.132216, 11.544419

SEV – Schienenersatzverkehr (Temporär sträckning för Pendeltåg)



Linjesträckning vid SEV fredag 22:00 – måndag 04:00

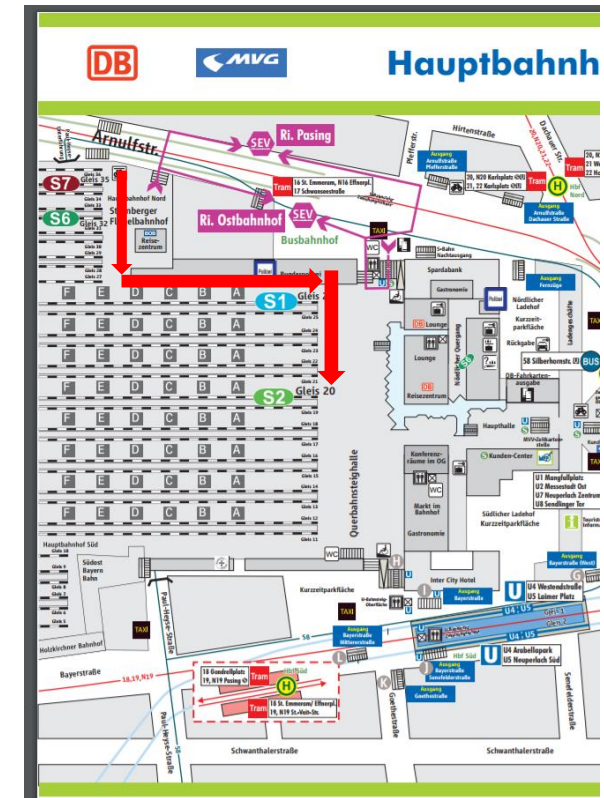
Här förklarar i textform:

S-Bahn (Pendeltåget) går inte som normalt hela helgen (Från fredag 22:00 – måndag 04:00)

Man måste alltså göra följande för att ta sig till konferenslokalen:

1. S7 från Donnersberger Brücke → Hauptbahnhof. Kommer till **Spår 35** vid Hauptbahnhof.
2. Gå till **Spår 20** för att ta S2 från Hauptbahnhof → Obermenzing

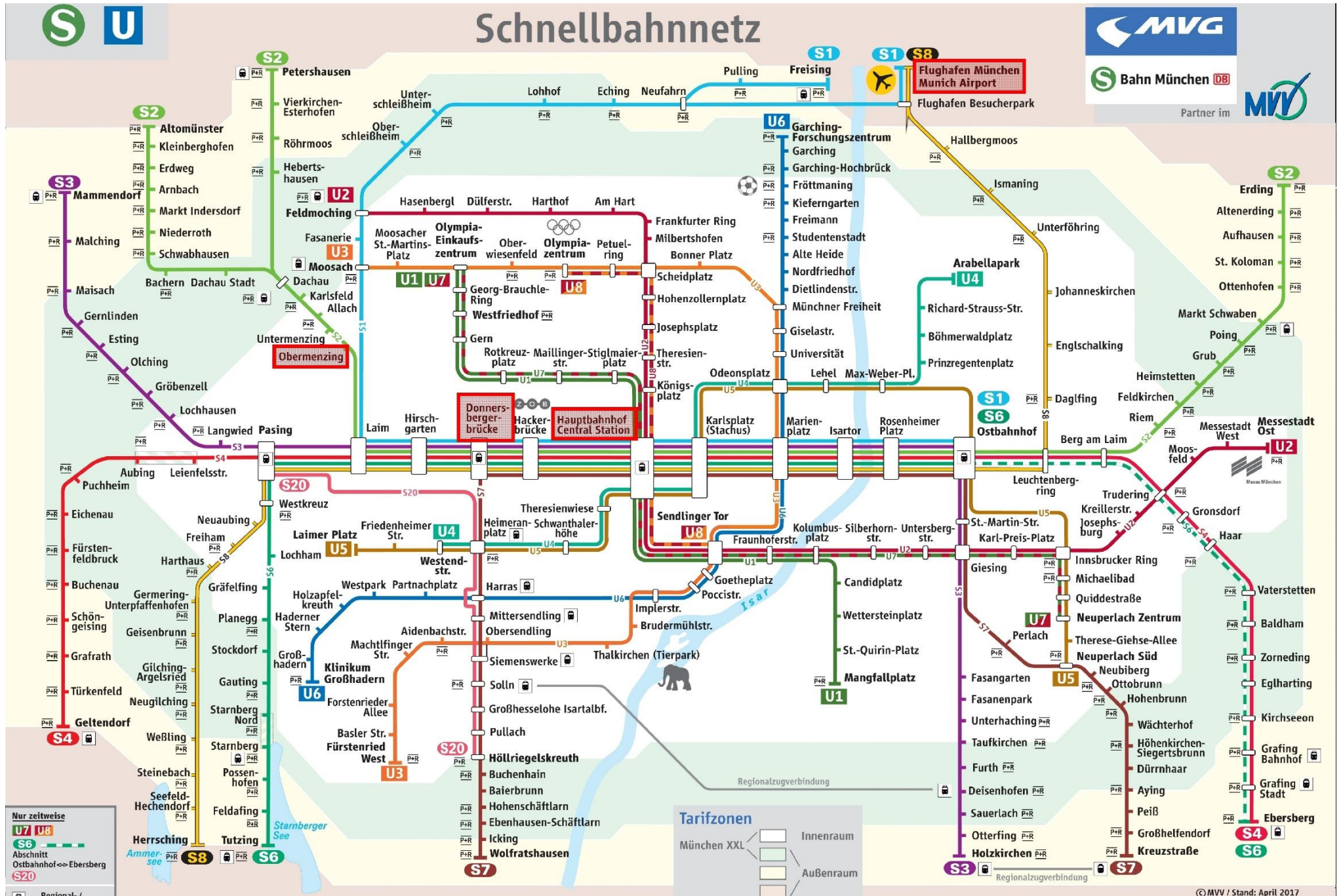
Likaså i omvänd riktning för att ta sig till Hotellet eller centrum



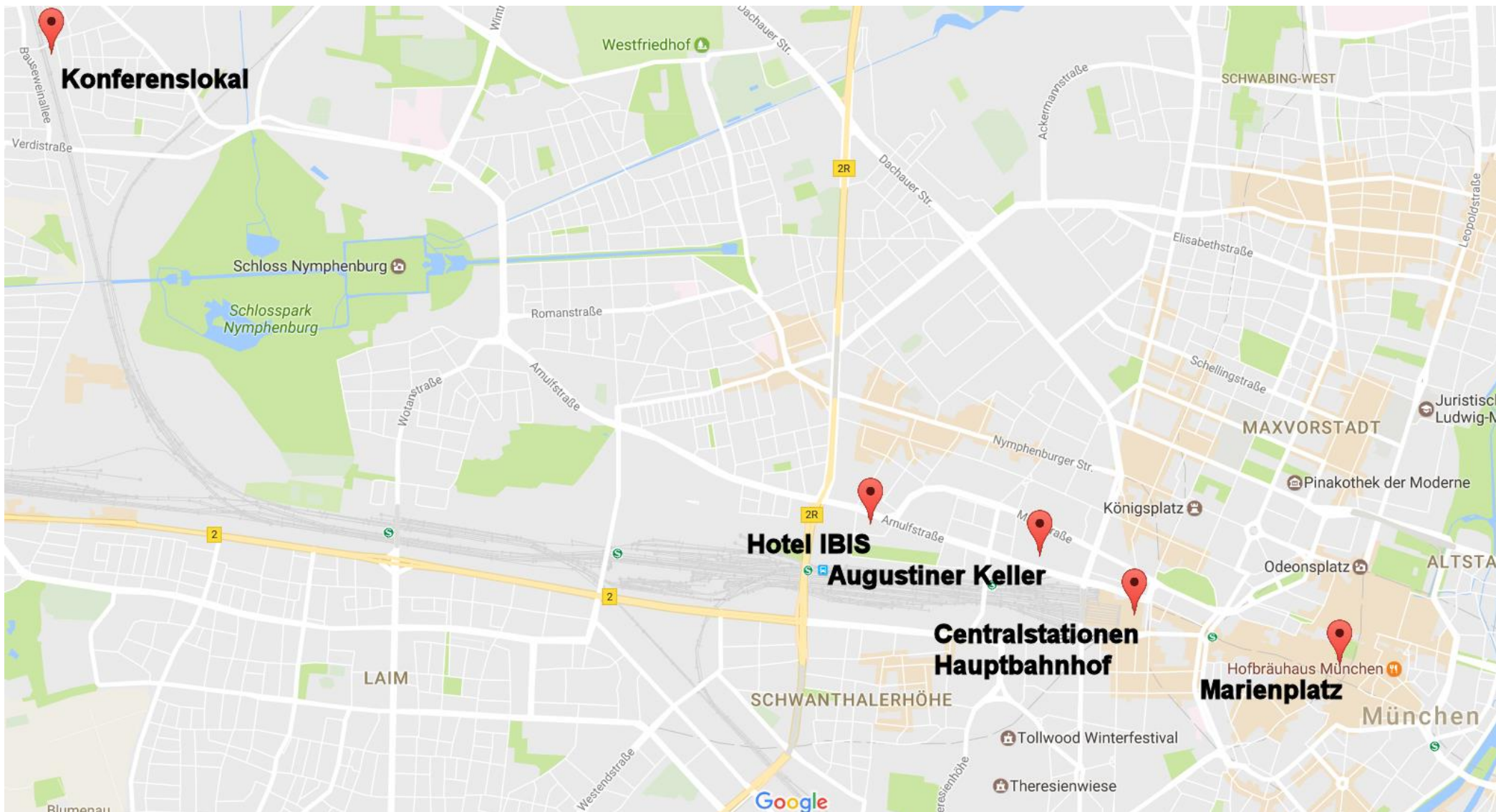
Hauptbahnhof



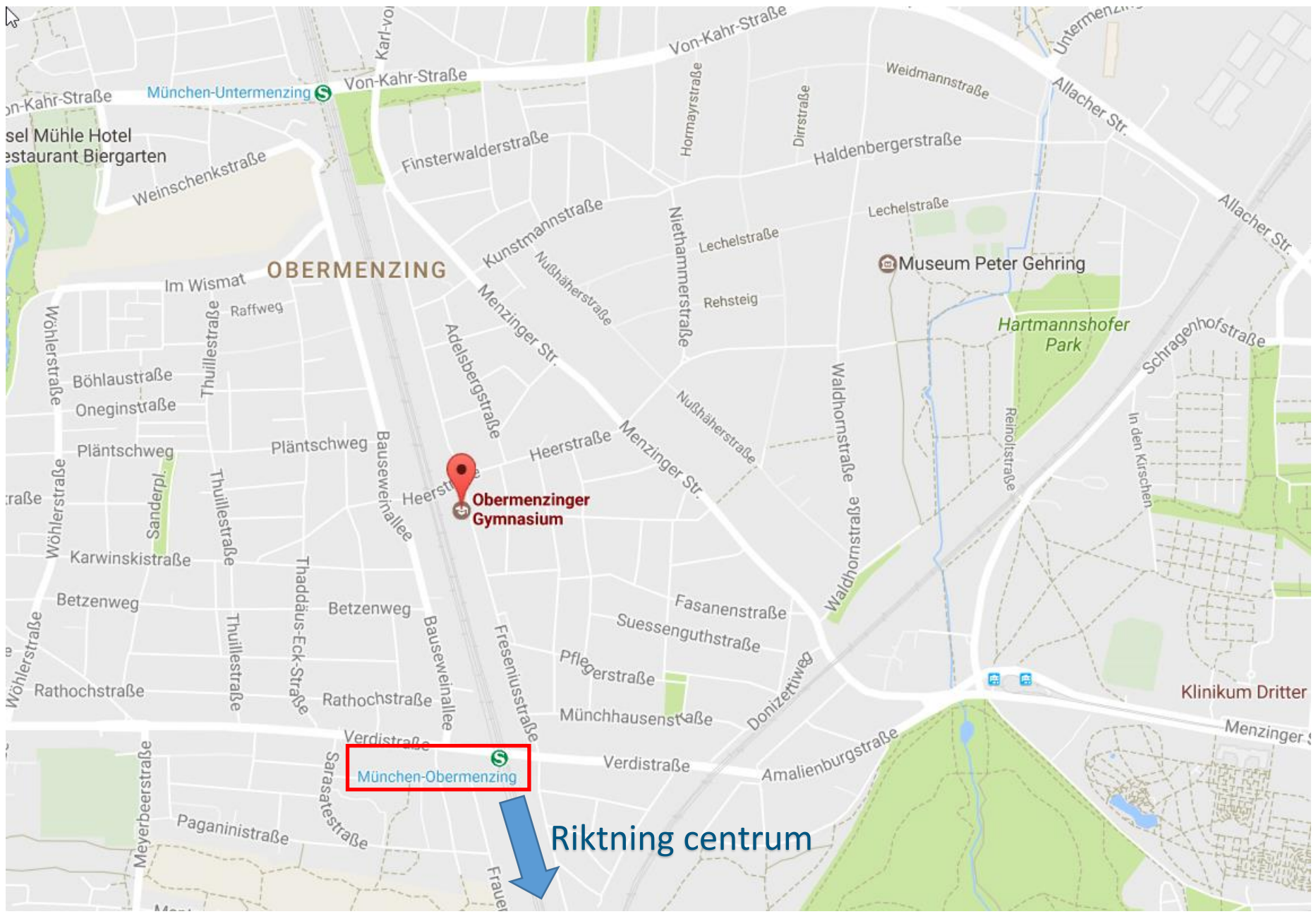
Schnellbahnnetz



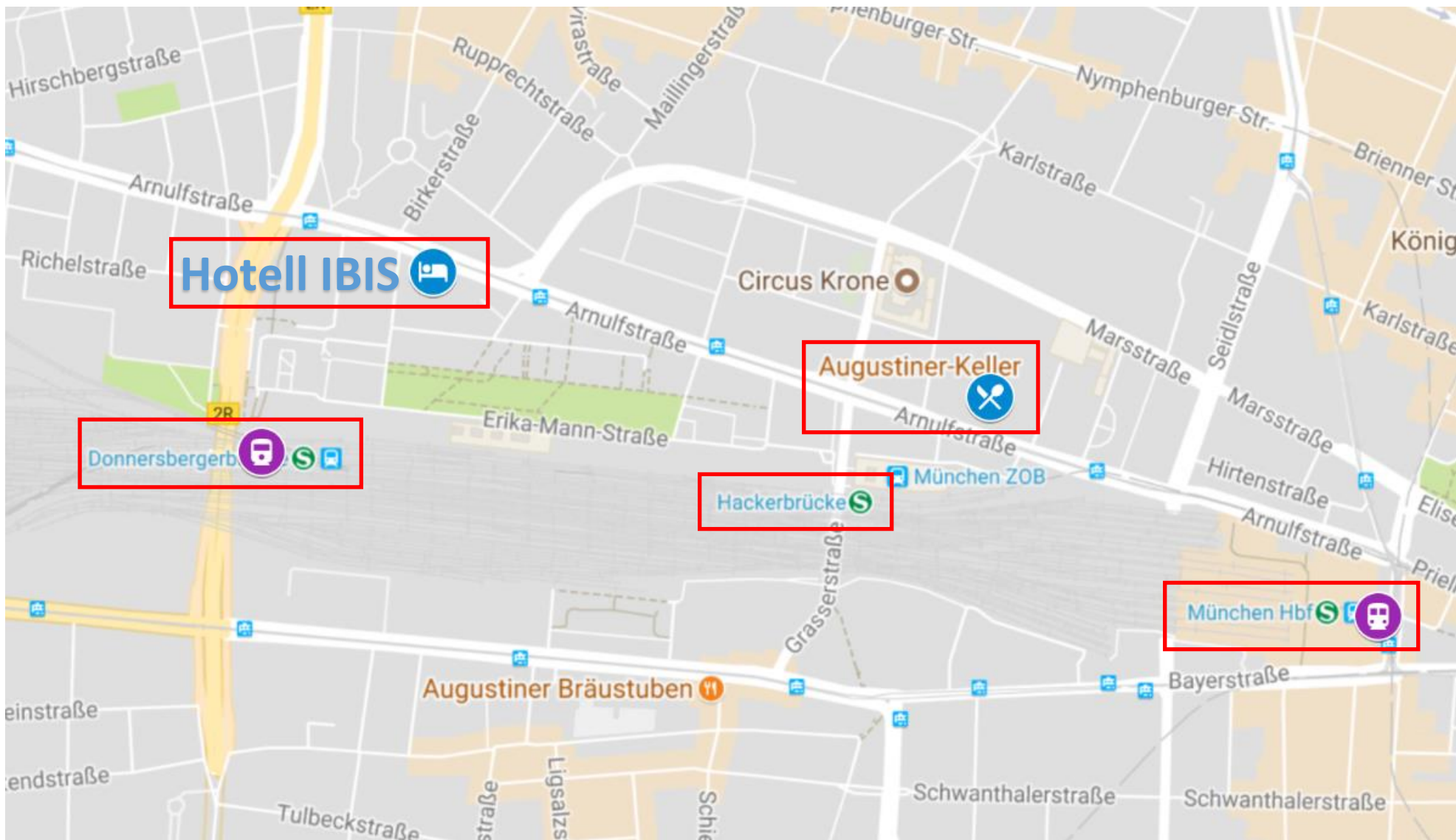
Översikt S-Bahn (Pendeltåg) samt U-Bahn (tunnelbana) Med viktiga platser rött markerade



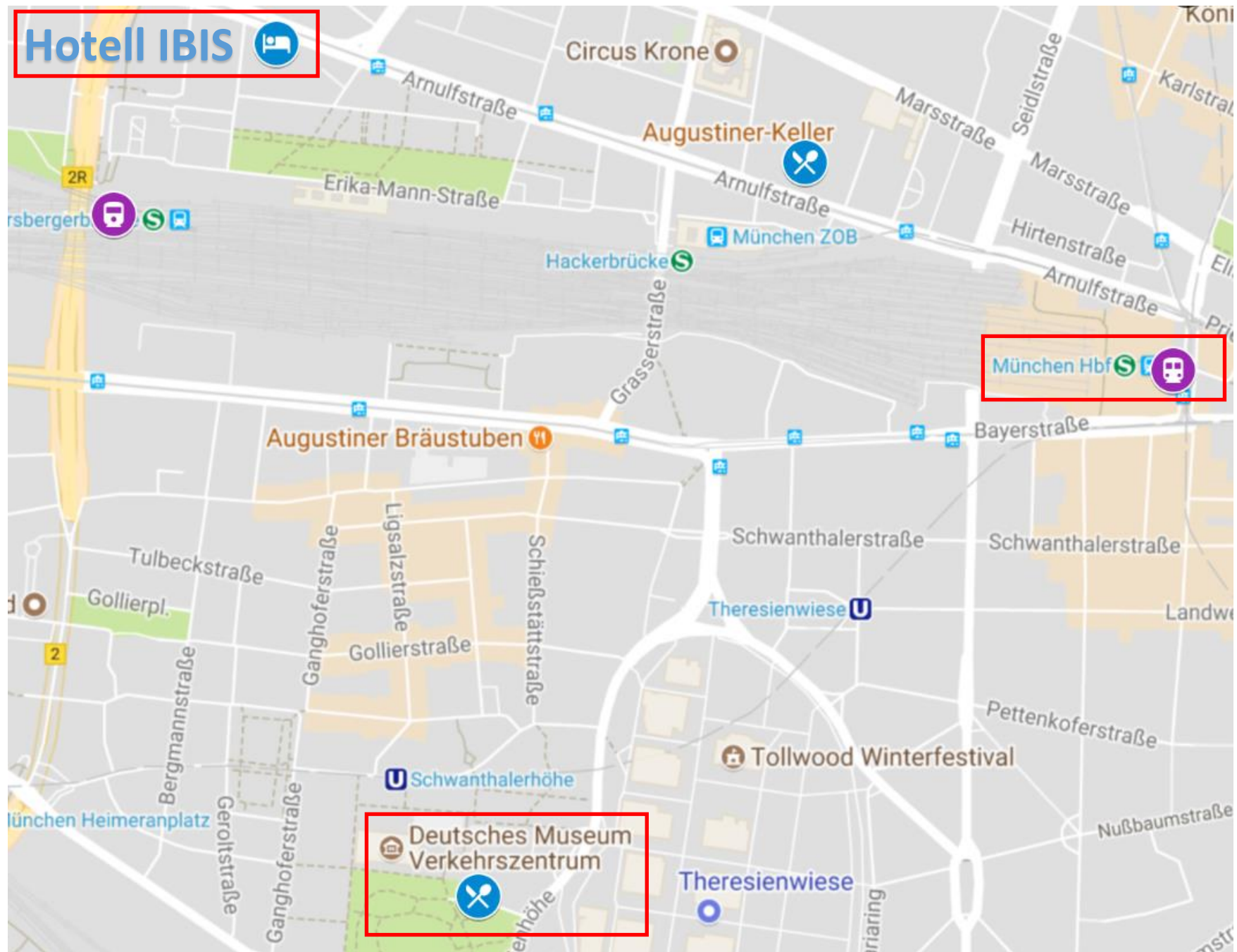
Översikt över viktiga platser för konferensen



Översikt konferenslokaler samt S-Bahn Obermenzing



Översikt Hotell, Centralstation, Augustiner Keller (Fredag kväll) samt de 2 närmaste S-Bahn stationerna Donnersbergerbrücke och Hackerbrücke
Avståndet mellan hotell och centralstation är ca. 1,5 km.



Översikt över Hotell, centralstation samt Wirtshaus am Bavariapark (lördag kväll)